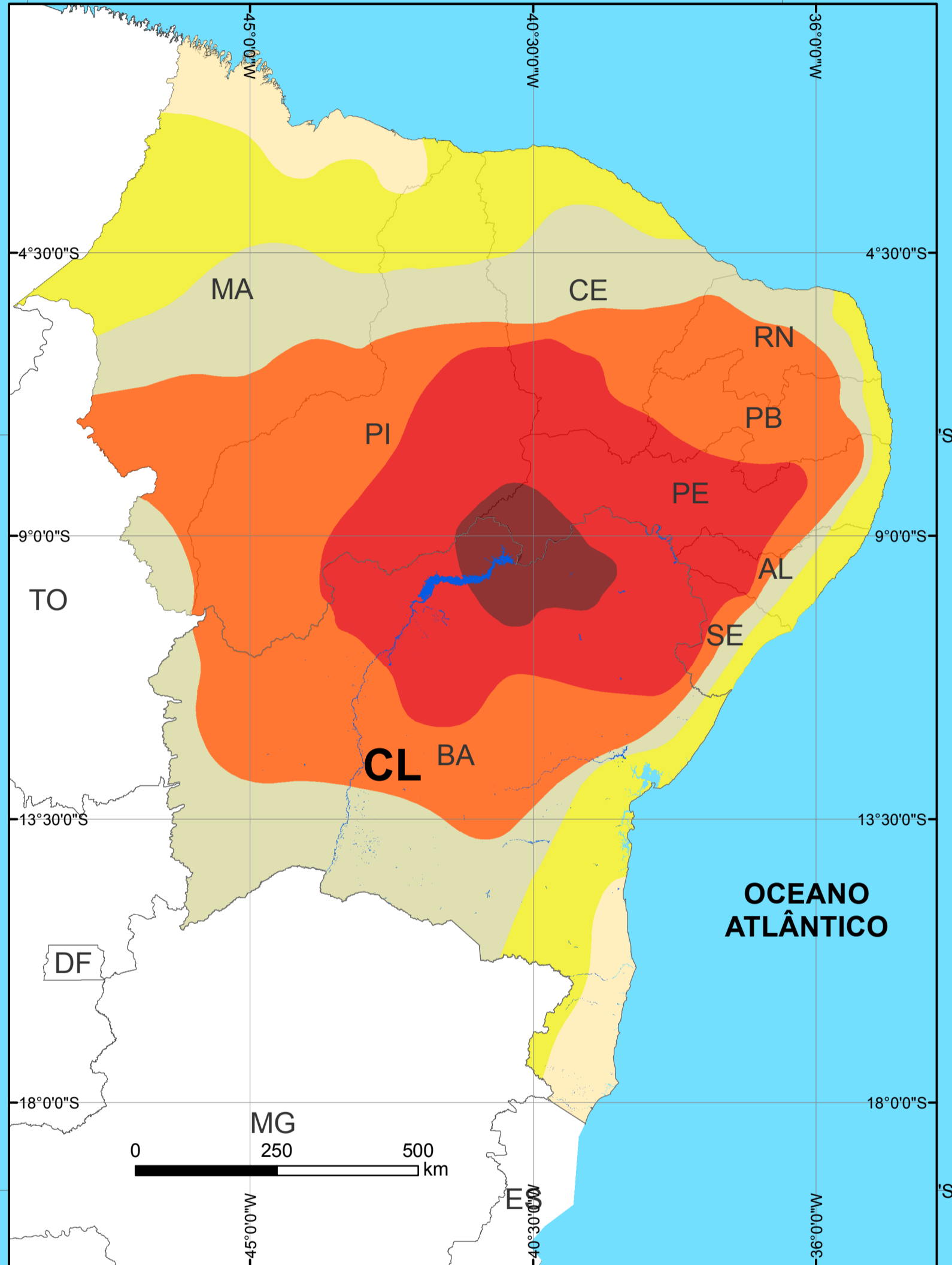
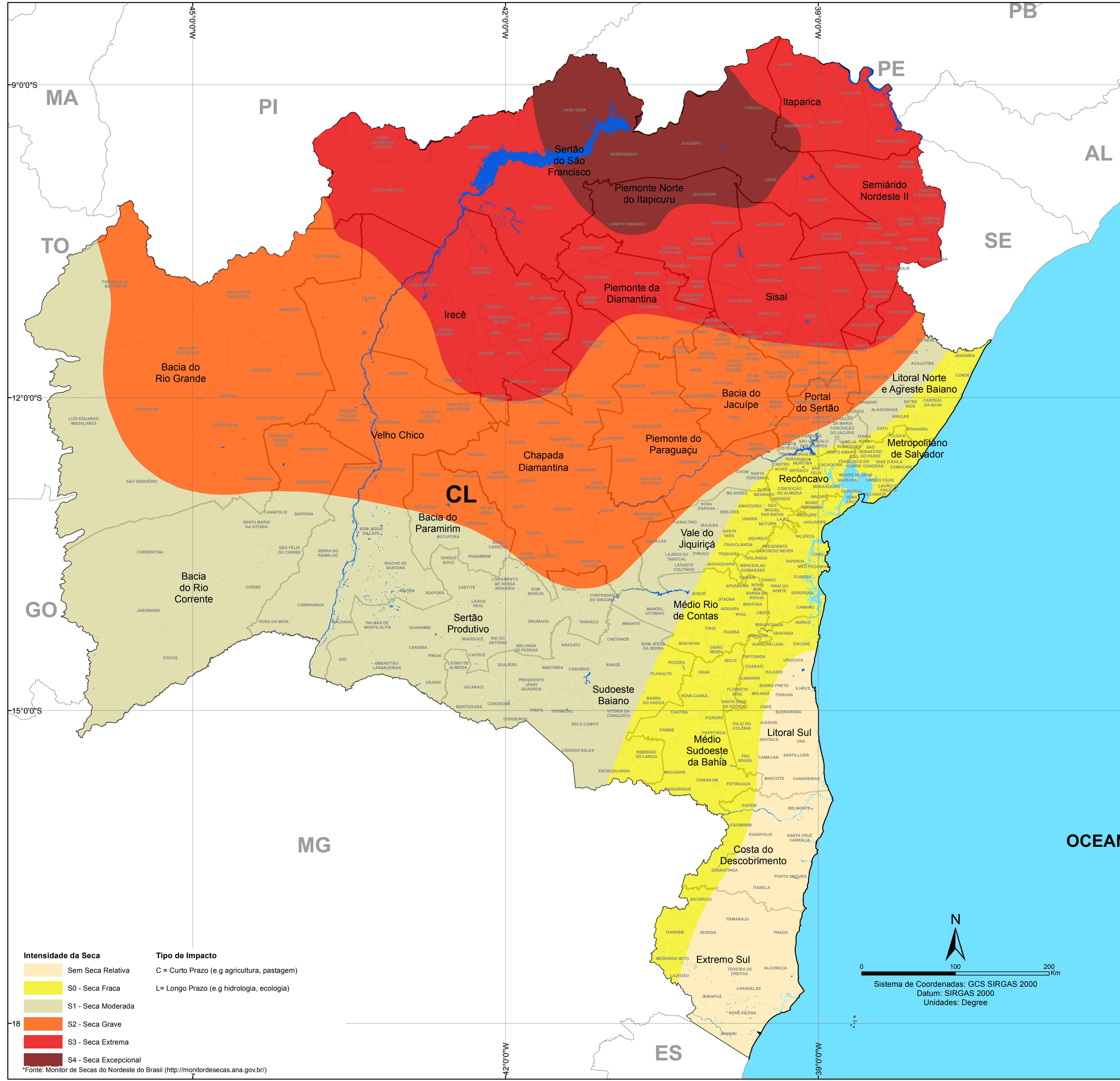
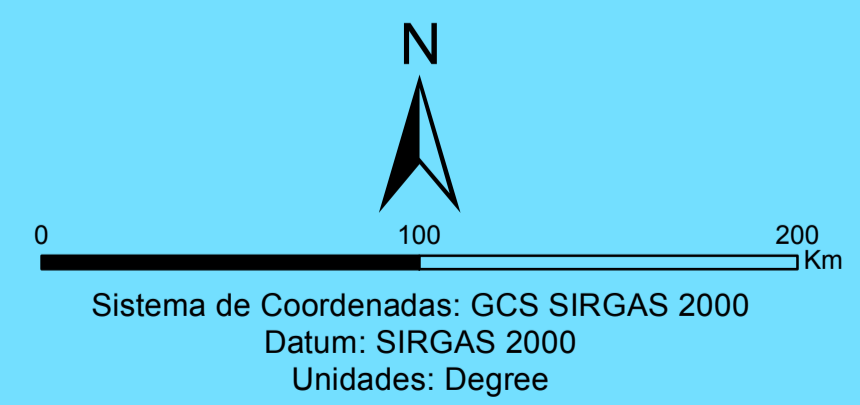


MONITORAMENTO E PREVISÃO CLIMÁTICA
MONITORAMENTO DA SECA*
 Setembro de 2018



Intensidade da Seca	Tipo de Impacto
Sem Seca Relativa	C = Curto Prazo (e.g agricultura, pastagem)
S0 - Seca Fraca	L= Longo Prazo (e.g hidrologia, ecologia)
S1 - Seca Moderada	
S2 - Seca Grave	
S3 - Seca Extrema	
S4 - Seca Excepcional	

*Fonte: Monitor de Secas do Nordeste do Brasil (<http://monitordeseccas.ana.gov.br/>)



OCEANO ATLÂNTICO

 **Governo do Estado da Bahia**
 Secretaria de Desenvolvimento Rural

SUPERINTENDÊNCIA BAIANA DE ASSISTÊNCIA TÉCNICA E EXTENSÃO RURAL - BAHATER
 DIRETORIA DE INOVAÇÃO E SUSTENTABILIDADE - DIS
 COORD. DE GEOPROCESSAMENTO