
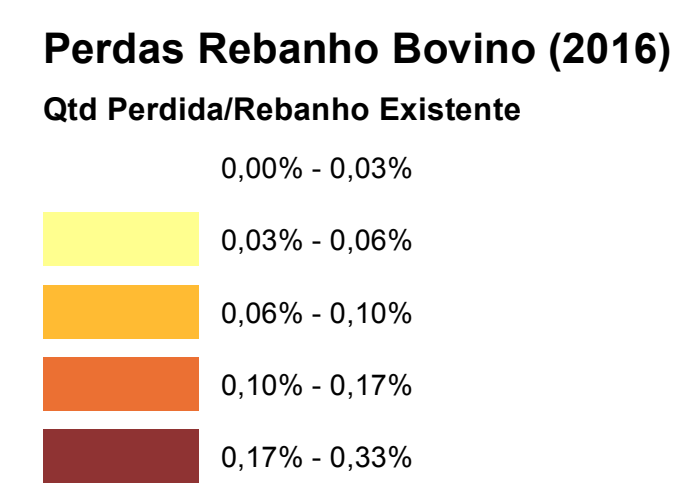
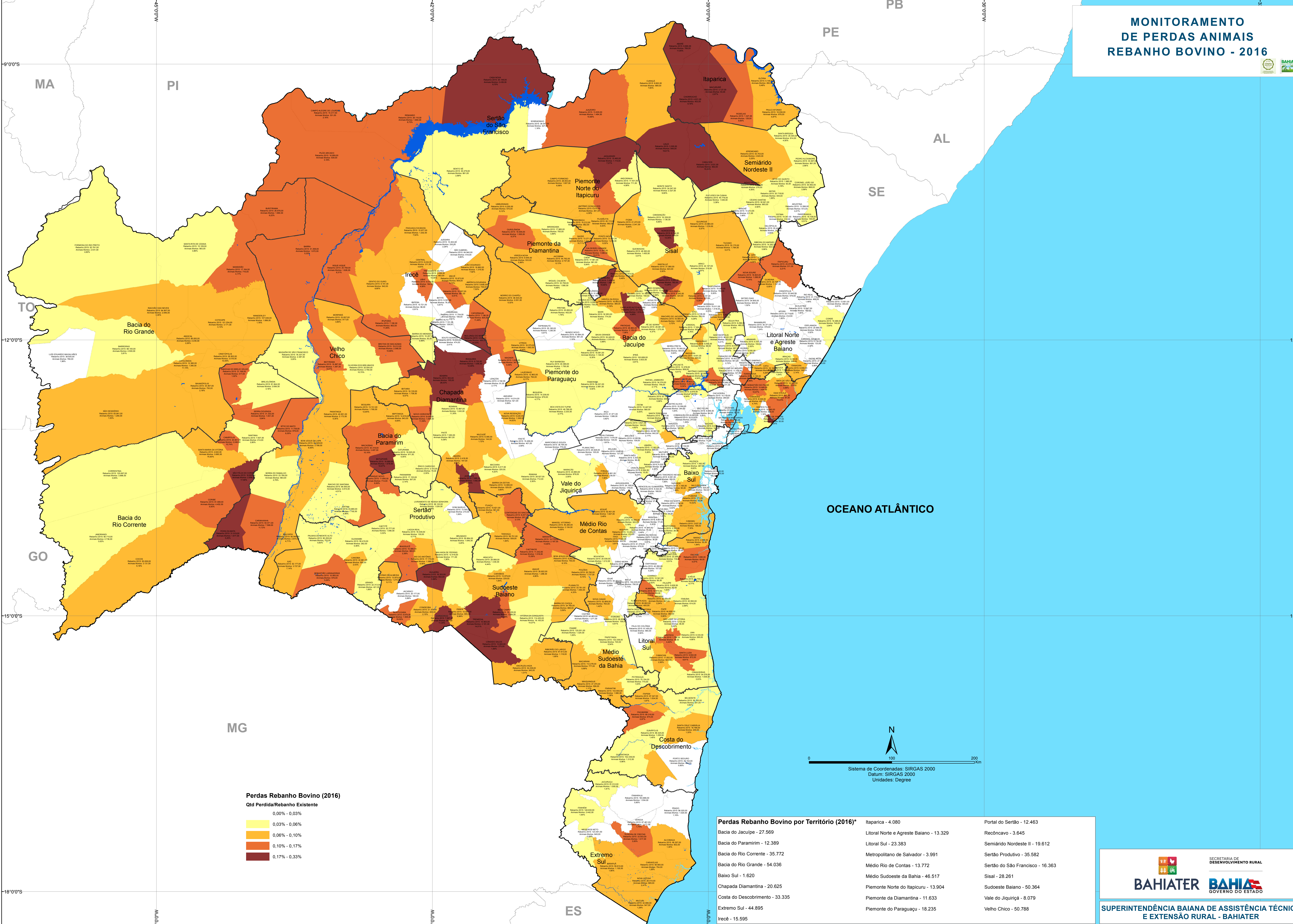


MONITORAMENTO DE PERDAS ANIMAIS REBANHO BOVINO - 2016



Perdas Rebanho Bovino por Território (2016)*

Itaparica - 4.080	Portal do Sertão - 12.463
Bacia do Jacuípe - 27.569	Recôncavo - 3.645
Bacia do Paramirim - 12.389	Sertão Produtivo - 35.582
Bacia do Rio Corrente - 35.772	Sertão do São Francisco - 16.363
Bacia do Rio Grande - 54.036	Sisal - 28.261
Baixa Sul - 1.620	Sudoeste Baiano - 50.364
Chapada Diamantina - 20.625	Piemonte Norte do Itapicuru - 13.904
Costa do Descobrimento - 33.335	Piemonte da Diamantina - 11.633
Extremo Sul - 44.895	Piemonte do Paraguaçu - 18.235
Irecê - 15.595	

SECRETARIA DE DESENVOLVIMENTO RURAL

BAHIATER BAHIA
GOVERNO DO ESTADO

SUPERINTENDÊNCIA BAIANA DE ASSISTÊNCIA TÉCNICA E EXTENSÃO RURAL - BAHATER

*Fonte: TAXA DE MORTALIDADE DE ANIMAIS NO PERÍODO DE 2016 A 2017 (ADAB - Defesa Sanitária Animal)